

**EXTRAIT**  
**DU REGISTRE DES ARRETES DU MAIRE**  
**N° 29-2022**

Vu le code général des collectivités territoriales et notamment son article L 2213-28

Vu l'article R 610-5 du code pénal qui prévoit que la violation des interdictions ou le manquement aux obligations édictées par les décrets et arrêtés de police sont punis de l'amende prévue pour les contraventions de la 1<sup>re</sup> classe,

Vu le permis d'aménager PA 0771302100001 délivré le 15 novembre 2021 pour la création de 14 lots constructibles

**Considérant** que le numérotage des habitations en agglomération constitue Une mesure de police générale que seul le maire peut prescrire ;

**Considérant** que dans les communes où l'opération est nécessaire, le numérotage des maisons est exécuté pour la première fois à la charge de la commune ;

**Considérant** la demande faite en date du 26 Août 2022 SELARL DML Cabinet de Géomètres sise 9 D rue Léon Leroyer 77334 Meaux cédex pour une attestation de numérotage de voirie concernant un bien situé rue de Bretagne sur les parcelles cadastrées C 294 (3939 m<sup>2</sup>), C 441-442 (3631 m<sup>2</sup>) et C 902 (191 m<sup>2</sup>)

**ARRETE :**

**Article 1 :** il est prescrit la numérotation suivante sur la voie de la RUE DE BRETAGNE (Plan joint)

- LOT 1 400 m<sup>2</sup> portera le numéro 41
- LOT 2 400 m<sup>2</sup> portera le numéro 43
- LOT 3 550 m<sup>2</sup> portera le numéro 45
- LOT 4 443 m<sup>2</sup> portera le numéro 47
- LOT 5 437 m<sup>2</sup> portera le numéro 51
- LOT 6 437 m<sup>2</sup> portera le numéro 55
- LOT 7 438 m<sup>2</sup> portera le numéro 59
- LOT 8 639 m<sup>2</sup> portera le numéro 63
- LOT 9 500 m<sup>2</sup> portera le numéro 65
- LOT 10 500 m<sup>2</sup> portera le numéro 67
- LOT 11 410 m<sup>2</sup> portera le numéro 61
- LOT 12 401 m<sup>2</sup> portera le numéro 57
- LOT 13 410 m<sup>2</sup> portera le numéro 53
- LOT 14 407 m<sup>2</sup> portera le numéro 49

**OBJET :**

**Arrêté prescrivait le numérotage rue de Bretagne Sur les parties des Parcelles C - 294 (3939 m<sup>2</sup>), - 441- 442 (3631 m<sup>2</sup>) - 902 (191 m<sup>2</sup>)**

REÇU EN PREFECTURE

Le 31/08/2022

Application agréée E-legalite.com

99\_AR-077-217701309-20220830-ARR29\_2022-

Arrêté 29-2022

**Article 2 :**

Ampliation du présent arrêté sera transmise à :

- Sous préfecture de Meaux
- La poste de Crécy la Chapelle
- SELARL DML

Coulommès, le 30 Août 2022

Madame Le Maire






Françoise BERNARD



Tableau des ouvrages

Ouvrages				Branchement			
Secteur	Tenant	Abscisse (m)	Longueur (m)	Secteur	Tenant	Abscisse (m)	Longueur (m)
150 <sup>1</sup>	ECP2D E1	REMBT E1	38	150 <sup>1</sup>	REMBT E1	LOT 10	16
150 <sup>2</sup>	REMBT E1	REMBT E2	29	150 <sup>2</sup>	REMBT E1	LOT 9	1
150 <sup>3</sup>	REMBT E2	REMBT E3	48	150 <sup>3</sup>	REMBT E1	LOT 8	4
150 <sup>4</sup>	REMBT E3	REMBT E4	42	150 <sup>4</sup>	REMBT E2	LOT 7	1
				150 <sup>5</sup>	REMBT E2	LOT 6	1
				150 <sup>6</sup>	REMBT E2	LOT 5	9
				150 <sup>7</sup>	REMBT E2	LOT 11	9
				150 <sup>8</sup>	REMBT E2	LOT 12	21
				150 <sup>9</sup>	REMBT E3	LOT 3	2
				150 <sup>10</sup>	REMBT E3	LOT 4	11
				150 <sup>11</sup>	REMBT E3	LOT 13	8
				150 <sup>12</sup>	REMBT E3	LOT 14	16
				150 <sup>13</sup>	REMBT E4	LOT 7	16
				150 <sup>14</sup>	REMBT E4	LOT 2	1
				150 <sup>15</sup>	REMBT E4	LOT 1	18
							148

## RÉSEAU ELECTRIQUE

-  Câble 3x150<sup>2</sup> Alu
-  Câble 4x35<sup>2</sup> Alu
-  ECP2D
-  REMBT 9 plages ou 6 plages
-  Borne Cibe

Département de Seine et Marne

Commune COULOMMES

Chemin Rural de Bretagne

Alimentation de 14 lots

ARTICLE 323-25  
DA21/054668

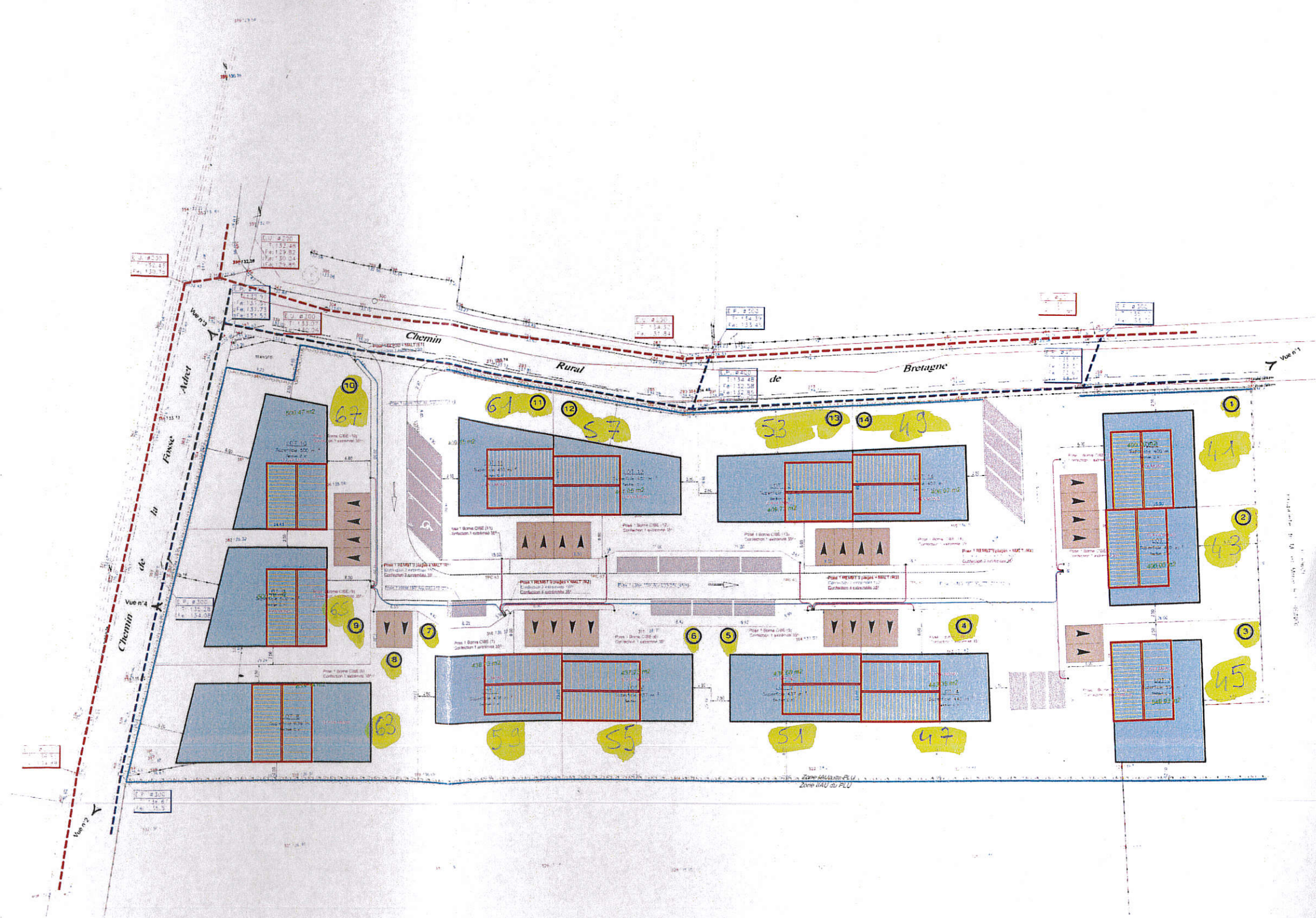


CITEOS - SDEL TRAVAUX EXTÉRIEURS IDF  
ZAC DE LA BIRME MONTAIGNE  
77860 QUINCY VOISINS

Date : 30/06/2022

1 / 1

IND A



REÇU EN PREFECTURE  
le 31/08/2022  
Application agréée E-legalite.com

99\_AR-077-217701309-20220830-ARR29\_2022-